



EN RÉSUMÉ...

154 places de stationnement longue durée

584 places de stationnement journée 8h - 22h

104 places de stationnement en zone bleue 2h
Des disques de stationnement sont disponibles à l'office de tourisme des Carroz.

MAIS AUSSI...

DANS LA STATION

École > **30 places en zone bleue** (disque obligatoire).

Aquacime > **85 places.**

Servages > **20 places.**

AUX CARROZ 1500

600 places.



PRIVILÉGIEZ LES NAVETTES !

8 lignes sont à votre disposition pour circuler dans la station et les villages alentours (plateau d'Agy, la Frasse, Arâches, le Laÿ). C'est la solution maline et pratique pour se déplacer facilement sans se soucier du stationnement !

Un dépliant est disponible gratuitement à l'office de tourisme des Carroz et en mairie.



LA SOLUTION HÉBERGEUR

Vous séjournez aux Carroz et vous cherchez à stationner votre véhicule plus facilement ? Rapprochez-vous de votre hébergeur pour savoir si celui-ci dispose de places dédiées, réservées ou couvertes à mettre à votre disposition le temps de votre séjour.



Travaux en entrée de station, route de la Barliette

DE NOUVELLES PLACES DÈS CET HIVER

Les travaux de réaménagement du centre de la station ont pris fin cet automne avec la pose du dallage final, des enrobés définitifs et des derniers aménagements paysagers.

En parallèle, cet automne, **la commune d'Arâches-la-Frasse a entrepris des travaux en entrée de station, route de la Barliette** : abattage d'arbres fragiles et menaçants pour la circulation et les réseaux sur les conseils de l'office national des forêts, mise en place d'un mur de soutènement du talus pour contenir le glissement des terres le long de la voie, busage des fossés pour améliorer l'écoulement des eaux, création de **20 places de stationnement et de 2 arrêts supplémentaires pour les navettes** avec, en complément, **des trottoirs en bordure pour rejoindre la station à pied** en sécurité, reprise de l'enrobé de cette route très empruntée. Ces travaux s'accompagnent d'un **déplacement de l'entrée de station**. Le panneau "Les Carroz" est ainsi implanté plus bas, en contrebas de l'impasse des Mazots, et signe **le commencement de la zone 30**, afin de limiter l'entrée trop rapide des véhicules au cœur de la station.

La construction du chalet Eline, route de Flaine, ayant bien avancé cette année, vous bénéficierez dès cet hiver d'un parc de **46 places couvertes supplémentaires de stationnement 2 heures (disque obligatoire)**.


Dans la mesure du possible, pour éviter un encombrement du cœur de la station, **la commune invite les résidents et touristes à utiliser les navettes gratuites** qui jallonnent les Carroz toute la journée tout l'hiver.



ARACHES | STATIONS
LA FRASSE | des CARROZ
& de FLAINE

LESCARROZ
GRAND MASSIF - MONT BLANC

LA STATION VOUS INFORME






HIVER / PRINTEMPS 2020

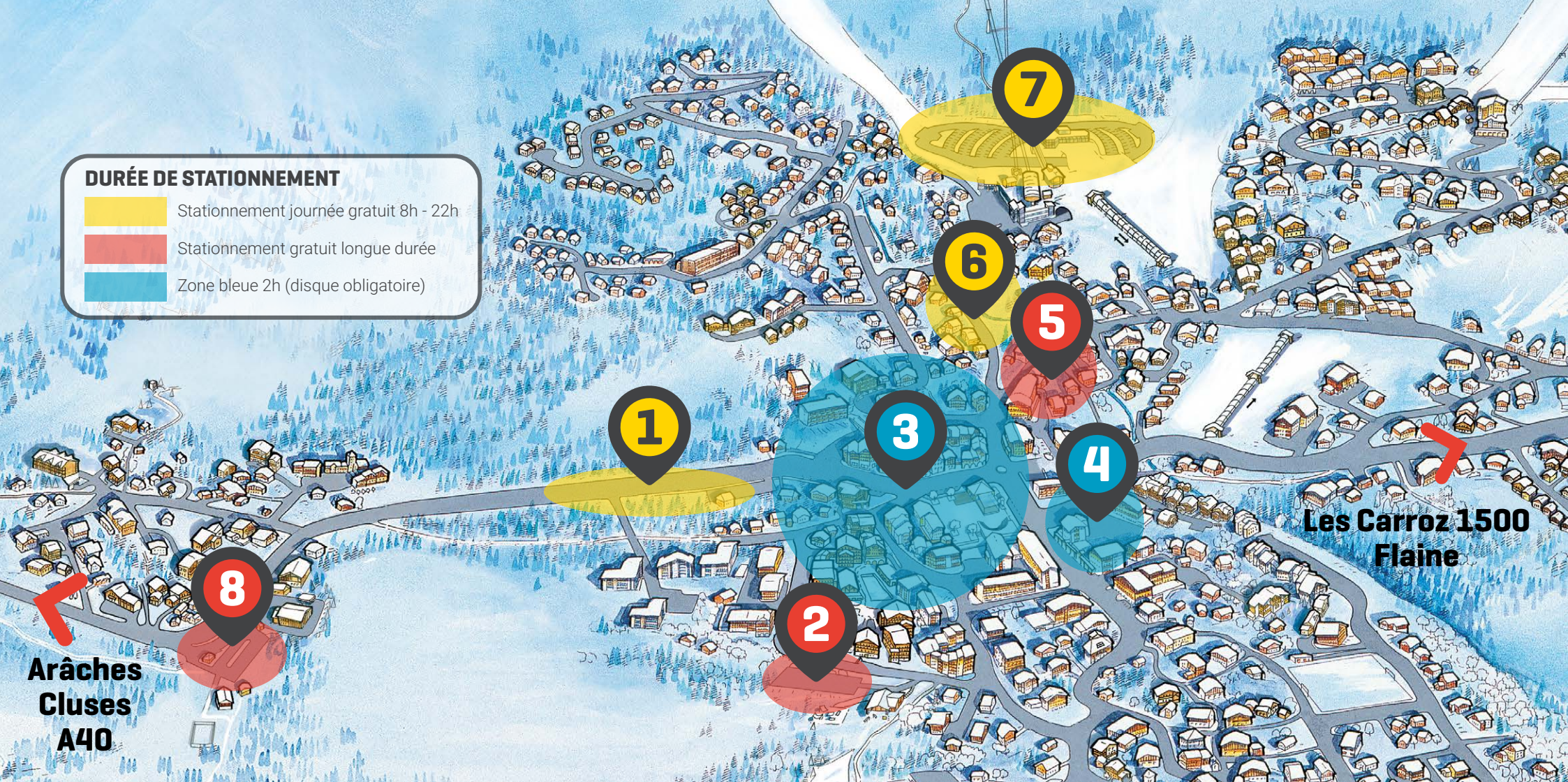
**STATIONNER
AUX CARROZ**

OÙ STATIONNER ? COMBIEN DE TEMPS ?

Réalisation : service Communication - Arâches-La-Frasse.

DURÉE DE STATIONNEMENT

-  Stationnement journée gratuit 8h - 22h
-  Stationnement gratuit longue durée
-  Zone bleue 2h (disque obligatoire)



1

ROUTE DE LA BARLIETTE

44 places (20 places en entrée de station le long de la route et parking 24 places).

2

LE PARKING DES CRÊTES

62 places.

3

CŒUR DE STATION EN ZONE BLEUE 2H

Disque obligatoire.
Entrée station route de la Barliette : 7 places.
Bibliothèque : 21 places.
Route du Serveray : 16 places.
Terrain de pétanque : 14 places.

4

CHALET ÉLINE EN ZONE BLEUE 2H

Disque obligatoire.
46 places couvertes.

5

ROUTE DES MOULINS

32 places.

6

ROUTE DU BATTIEU

30 places.

7

PARKING TÉLÉCABINE

510 places.

8

LE PARKING DU RIS (LE LAYS)

60 places + 2 places de recharge pour véhicules électriques.